



PARCO NAZIONALE DEL CILENTO E VALLO DI DIANO

AREA TECNICA
Pubblici, Espropri, Manutenzioni

Rifunzionalizzazione delle reti fognarie del capoluogo e frazioni

PROGETTO ESECUTIVO













Committente: COMUNE DI CENTOLA (SA)

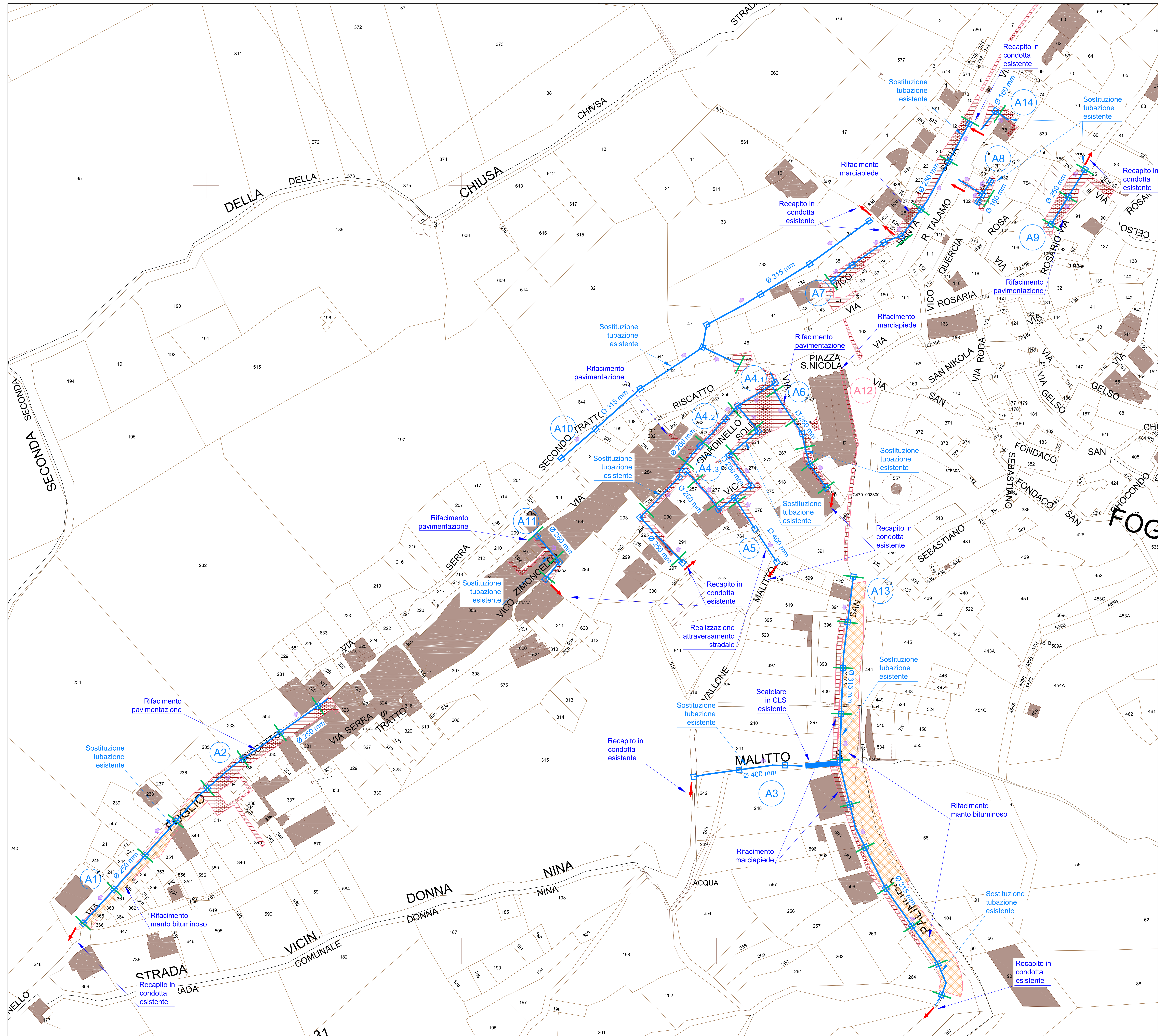
Progettazione: Il Responsabile del procedimento
U.T.C. LL.PP.

Elaborato

3.1.7 Planimetria interventi Centola - Catastale
scala 1:500

Legenda

- | | |
|---|---|
|  | Collettore acque bianche |
|  | Pozzetto acque bianche |
|  | Collettore acque nere |
|  | Pozzetto acque nere |
|  | Rete acquedotto |
|  | Caditoia |
|  | Identificativo tratto - inizio |
|  | Sezione e caratteristiche tratto |
|  | Direzione flusso |
|  | Recapito finale |
|  | Pavimentazioni in conglomerato bituminoso |
|  | Pavimentazioni in pietra |



Planimetria generale Centola scala 1:500